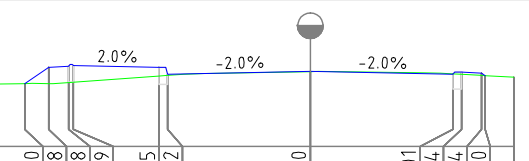

PW=0.00m2
PN=0.17m2
P.P. 291.00

ODLEGŁOŚCI	RZĘDNE ISTNIEJĄCE	RZĘDNE PROJEKTOWANE	RÓŻNICA RZĘDNYCH
-5.50	292.10		
-5.00	292.10	292.102	0.00
-4.58	292.10	292.383	0.28
-4.23	292.12	292.404	0.28
-4.15	292.13	292.414	0.29
-2.65	292.23	292.384	0.15
-2.50	292.24	292.264	0.02
0.00	292.31	292.314	0.00
2.50	292.27	292.264	-0.01
2.65	292.26	292.304	0.04
3.00	292.24	292.283	0.04
3.06	292.24	292.239	0.00
3.56	292.21		

km 50.00

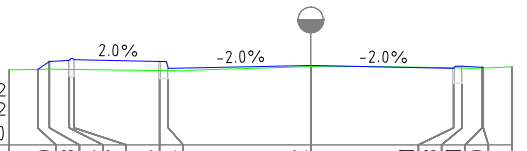

PW=0.00m2
PN=0.07m2
P.P. 290.70

ODLEGŁOŚCI	RZĘDNE ISTNIEJĄCE	RZĘDNE PROJEKTOWANE	RÓŻNICA RZĘDNYCH
-5.28	292.02		
-4.78	292.02	292.021	0.00
-4.58	292.02	292.158	0.13
-4.23	292.02	292.179	0.16
-4.15	292.02	292.189	0.17
-2.65	292.00	292.159	0.16
-2.50	292.00	292.039	0.04
0.00	292.07	292.089	0.02
2.50	292.05	292.039	-0.01
2.65	292.05	292.079	0.03
3.00	292.04	292.058	0.01
3.02	292.04	292.044	0.00
3.52	292.06		

km 25.00

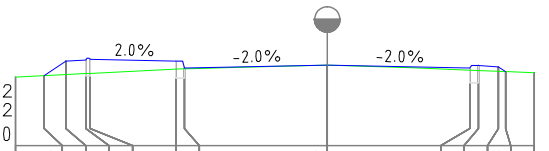

PW=0.00m2
PN=0.16m2
P.P. 291.20

ODLEGŁOŚCI	RZĘDNE ISTNIEJĄCE	RZĘDNE PROJEKTOWANE	RÓŻNICA RZĘDNYCH
-5.46	292.40		
-4.96	292.43	292.426	0.00
-4.58	292.44	292.679	0.24
-4.23	292.46	292.700	0.24
-4.15	292.46	292.710	0.25
-2.65	292.54	292.680	0.14
-2.50	292.54	292.560	0.02
0.00	292.61	292.610	0.00
2.50	292.52	292.560	0.04
2.65	292.51	292.600	0.09
3.00	292.50	292.579	0.08
3.13	292.49	292.495	0.00
3.63	292.47		

km 100.00

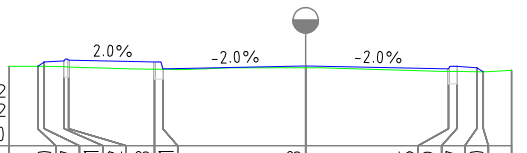

PW=0.00m2
PN=0.07m2
P.P. 290.60

ODLEGŁOŚCI	RZĘDNE ISTNIEJĄCE	RZĘDNE PROJEKTOWANE	RÓŻNICA RZĘDNYCH
-5.19	291.99		
-4.69	291.99	291.993	0.00
-4.58	291.99	292.067	0.07
-4.23	291.98	292.088	0.11
-4.15	291.98	292.098	0.12
-2.65	291.94	292.068	0.13
-2.50	291.94	291.948	0.01
0.00	291.97	291.998	0.03
2.50	291.90	291.948	0.05
2.65	291.90	291.988	0.09
3.00	291.90	291.967	0.07
3.11	291.89	291.894	0.00
3.61	291.92		

km 4.97

PRZEKROJE POPRZECZNE
Skala: 1 :100/1 :100

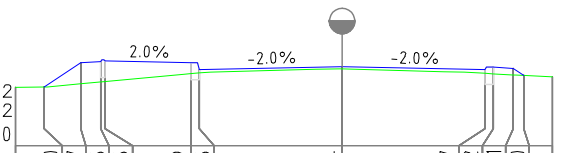

PW=0.00m2
PN=0.30m2
P.P. 291.10

ODLEGŁOŚCI	RZĘDNE ISTNIEJĄCE	RZĘDNE PROJEKTOWANE	RÓŻNICA RZĘDNYCH
-5.72	292.12		
-5.22	292.13	292.127	0.00
-4.58	292.18	292.554	0.37
-4.23	292.22	292.575	0.36
-4.15	292.22	292.585	0.36
-2.65	292.36	292.555	0.19
-2.50	292.37	292.435	0.06
0.00	292.44	292.485	0.04
2.50	292.37	292.435	0.07
2.65	292.36	292.475	0.12
3.00	292.34	292.454	0.11
3.19	292.33	292.330	0.00
3.69	292.31		

km 75.00

CADAM
NIP 575-171-92-95
ul. Opiełki 3a
42-286 Koszęcin

Zamawiający: Gmina Ożarowice ul. Dworcowa 15
42-625 Ożarowice

Nazwa opracowania: Przebudowa alternatywnego ciągu drogowego w Ożarowicach wraz z sięgaczami

Opracował:	Nazwiska	Podpis
Projektant Branża drogowa	Wisław Tyliński	
Współpraca Branża drogowa	Adam Pokrzywiec	

Tytuł rysunku:

PRZEKROJE POPRZECZNE
odcinek nr 3

Data:	Skala	Nr rys.
IX.2014r.	1:100	6.8